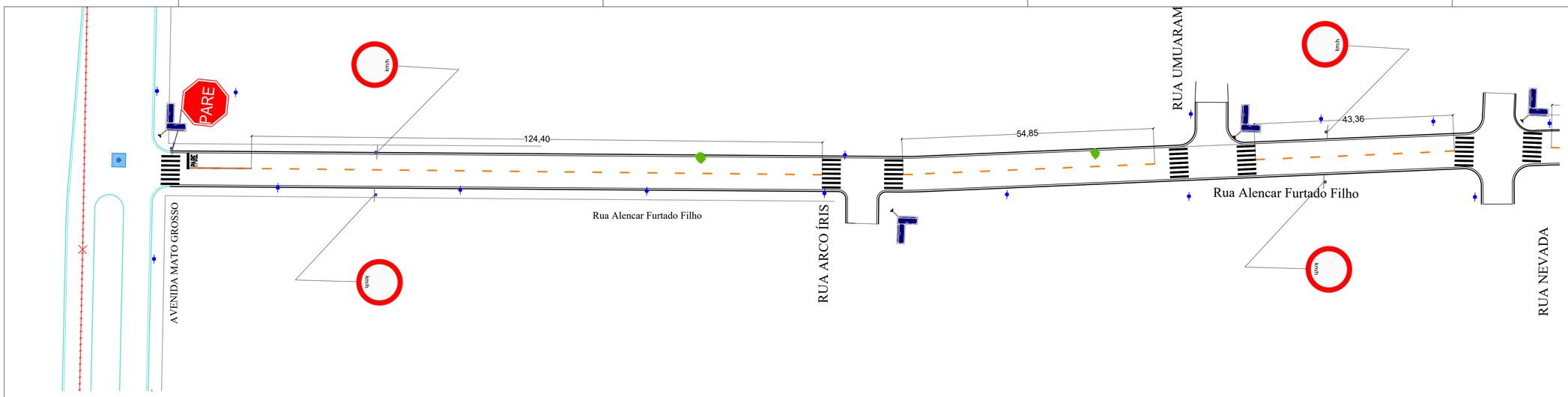

ESCALA: 1 /500

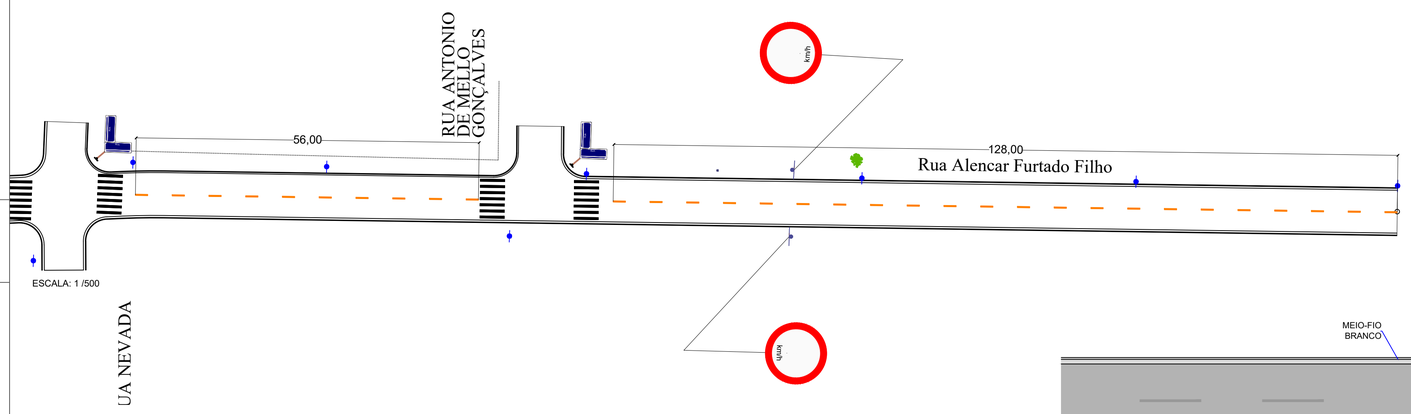

ESCALA: 1 /500

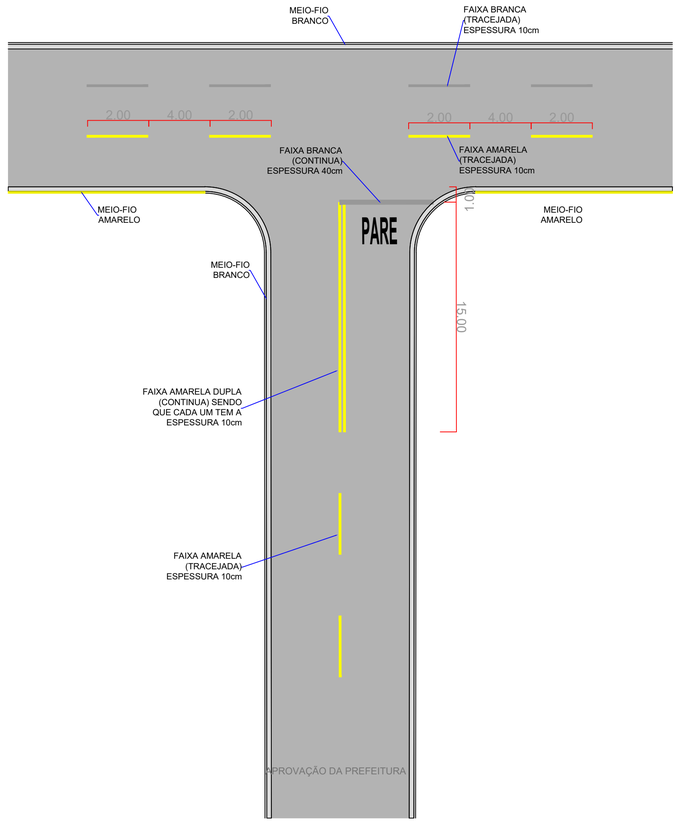

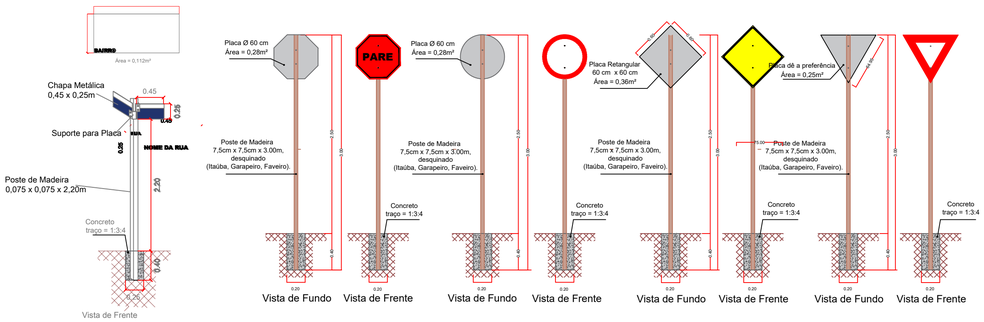

PLANILHA DE QUANTIDADES DE SERVIÇOS DE SINALIZAÇÃO VIÁRIA - PROJETO DE ENGENHARIA

		TRECHOS		TOTAL
SINALIZAÇÃO VERTICAL		Área da placa (m²)	Parada obrigatória (R-1)	
		0,28	PARE	1
		Área da placa (m²)	Veloc. máx. permitida 40km/h (R-19)	
		0,28	40 km/h	6
		TOTAL PLACAS COM POSTE ATÉ 0,36m² (un)		7
		PLACA ESMALTADA 45x25cm (un)		10
		POSTE SIMPLES H=3,50m (un)		5
PINTURA MECANIZADA DE FAIXAS NO PAVIMENTO	Faixa Continua (m)	Largura (m)	0,10	30,000
	Faixa Tracejada (m)	Largura (m)	0,10	170,000
PINTURA MECANIZADA DE MARCAS NO PAVIMENTO - SÍMBOLOS, LINHAS, SETAS E ZEBRADOS			Área (m²)	
	Pare (un)	3,35	PARE	1
	Faixa de retenção (m)	0,40		1
	Zebrado Faixa interna (m)	0,40		112,00
	ÁREA TOTAL DE PINTURA DE MARCAS (m²)			116,75

LEGENDA:

EXISTENTE:
- Rodovia
- Poste existente
- Árvore

À EXECUTAR:
- Pavimento
- Corte(Perfil)
- Aterro(Perfil)
- Tento

APROVAÇÃO DA PREFEITURA

PREFEITURA MUNICIPAL DE ITAQUIRAÍ MS

OBRA
INFRA ESTRUTURA
PAVIMENTAÇÃO ASFÁLTICA, DRENAGEM DE ÁGUAS PLUVIAIS, SINALIZAÇÃO VIÁRIA, CALÇAMENTO E ACESSIBILIDADE

RUA ALENCAR FURTADO FILHO - ITAQUIRAÍ MS

AUTOR DO PROJETO
PAVÃO EMPREENDIMENTOS EIRELI EPP - CREA-MS 18990
Willan P Pavão - Engenheiro Civil - CREA-SC 1442343 - Visto-MS 32768

PROPRIETÁRIO
PREFEITURA MUNICIPAL DE ITAQUIRAÍ - MS
CNPJ : 15.403.041/0001-04
PREFEITO Thalles Henrique Tomazelli

TÍTULO
PAVIMENTAÇÃO ASFÁLTICA
SINALIZAÇÃO

FOLHA
07/09

ESCALA
INDICADAS

DATA
14/07/2023

REVISÃO

NÚMEROS | DESENHOS DE REFERÊNCIA | APROVADO | REVISÃO | DATA | Nº